

Презентация по теме «Древнее Двуречье»

учителя истории Почтаревой Г.А.

САНКТ-ПЕТЕРБУРГ
2016



André Delvaux
1972



Карта 2
Страны библейской эпохи

Палестина, которая находилась на перекрестке дорог Древнего мира и за которую веками велась ожесточенная борьба, расположена на западной оконечности Благодатного Полумесца. Эта огромная дуга с низменной, хорошо орошаемой культивируемой почвой простирается от Персидского залива до дельты Нила. Месопотамия, «Междуречье», составляющее часть этого массива, является одним из мест зарождения человеческой цивилизации.



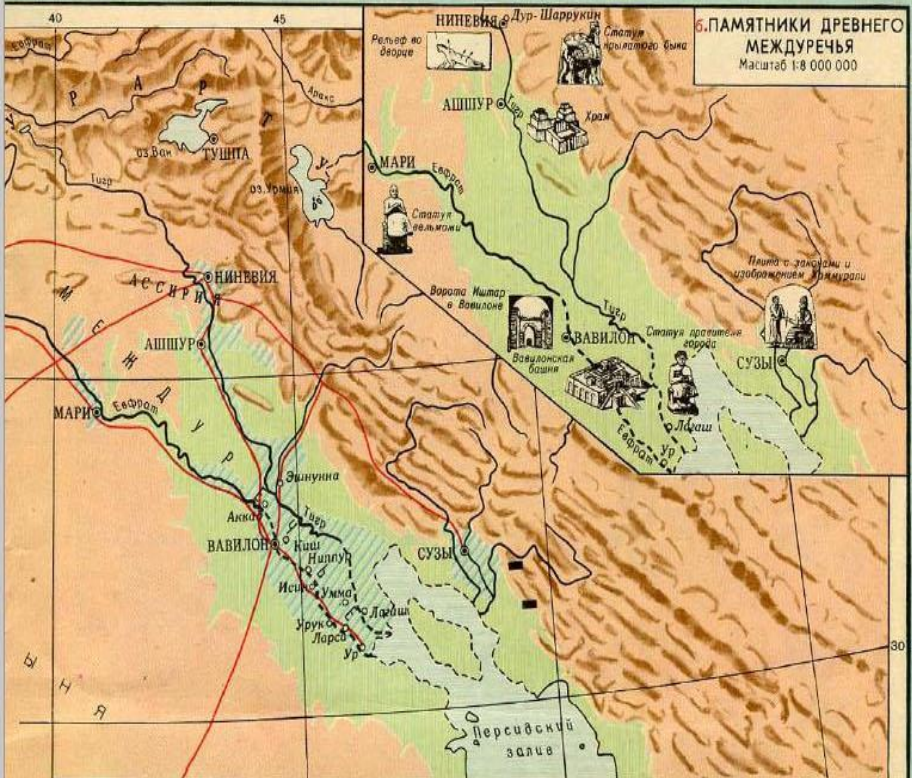
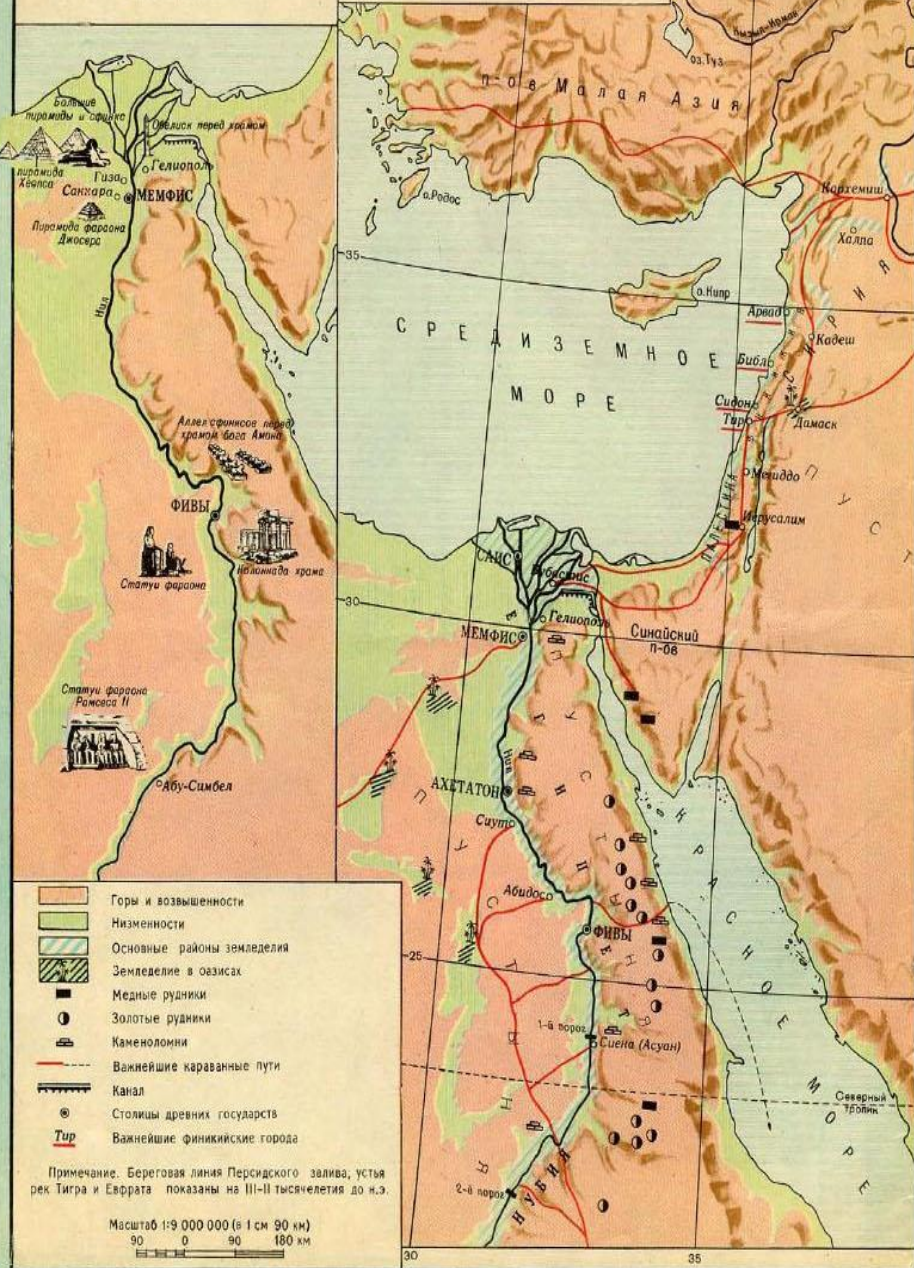
Map created for Gumilevica - A.Rodionov

Древнее Междуречье

Страна Древнего мира,
располагавшаяся между
двумя большими реками
Евфратом и Тигром.

а. ПАМЯТНИКИ ДРЕВНЕГО ЕГИПТА
Масштаб 1:8 000 000

ЕГИПЕТ И МЕЖДУРЕЧЬЕ



б. ПАМЯТНИКИ ДРЕВНЕГО МЕЖДУРЕЧЬЯ
Масштаб 1:8 000 000






Земли в Двуречье болотистые, а климат сухой и жаркий. Для успешного земледелия на севере требовалось строить насыпи (осушать), а на юге - рыть каналы.

Города Двуречья

Крупнейшими городами Месопотамии были Ур, Урук, Киш, Вавилон и Лагаш.





Главный храм города - зиккурат

Зиккурат -
главная
постройка
шумерских
городов, храм в
виде
ступенчатой
башни.



Боги в Междуречье



- Шамаш – бог солнца
- Син – бог луны
- Иштар – богиня плодородия и любви
- Эа – бог воды


Главным и самым доступным материалом для письма была глина.

Знаки наносили на мягкую глиняную табличку специально заострённой палочкой. Затем табличку сушили на солнце, и она становилась твёрдой. Учиться читать и писать в Междуречье было весьма непросто!



Письмо Междуречья - клинопись





Обучение в школах Двуречья

Обучение продолжалось в течение нескольких лет и состояло в переписывании древних мифов и сказаний.

«Отец школы» (учитель) наставлял своих «сыновей», а «человек с палкой» - следил за дисциплиной.

